

板橋区民ハイキング(第2回)

富士山・宝永火口

～富士山の雄大さと森林限界をのぞむ～




【ところ】 静岡県 富士山・宝永火口 ※歩行 約2時間30分

【いつ】 令和元年9月27日(金)



午前6時30分 板橋区立グリーンホール前集合・出発



雨天決行。ただし、強雨天の場合は、他の施設を検討するか、事業を中止する場合があります。

【コース】 ◎往路


グリーンホール前出発  ⇒東名高速道路  ⇒富士スカイライン
⇒富士宮口五合目 駐車場

◎ハイキングコース・・・下記地図を参照してください。

富士宮口五合目駐車場  ⇒新六合目  ⇒宝永火山第一火口


【昼食30分】  ⇒宝永山第一火口縁⇒宝永山第二火口  ⇒

富士山の森林限界遊歩道  ⇒富士宮口五合目駐車場

※歩行  約2時間30分

◎復路

富士宮口五合目駐車場⇒温泉施設(ヘルシーパーク裾野)  ⇒

往路戻り  ⇒グリーンホール前到着・解散

※往復とも海老名SAで休憩あり

【対象】 区内在住・在勤の18歳以上で、山歩きに自信のある方

【定員】 42名（バス1台）

※定員を超えた場合は抽選となり、ハガキにてご連絡いたします。

【費用】 9,000円（傷害保険・入浴料含む）

【持ち物】 昼食・飲み物・雨具など

【主催】 （公財）板橋区体育協会

【申込方法】 板橋区「広報いたばし」2019年8月10日号に申し込み方法など

を掲載しますのでご覧ください。

※このマップは、公益社団法人富士宮市観光協会のホームページから引用させていただいています。

宝永山遊歩道イラストマップ

コースタイムはおよその時間です。
あくまで目安としてお考え下さい。

